


| | |
|---|--|
|  ALCALDÍA MAYOR DE BOGOTÁ D.C. SECRETARÍA DE PLANEACIÓN | M-FO-079 LICENCIA DE INTERVENCIÓN Y OCUPACIÓN DEL ESPACIO PÚBLICO Versión 6 Acta de mejoramiento 102 de 22 de mayo de 2017 Proceso M-CA-001 DIRECCIÓN DEL TALLER DEL ESPACIO PÚBLICO |
|---|--|

**PARA USO EXCLUSIVO DE LA SECRETARIA
DISTRICTAL DE PLANEACIÓN**

046

06 DIC. 2018

| | |
|---------|---|
| OTORGAR | X |
| NEGAR | |

| | |
|--|---|
| A: Zaida Patricia Ramírez Garzón. Representante Legal del Conjunto Residencial San Cayetano Etapas I,II,III,IV, PH y /o Apoderado: Jeisson Andrés Cárdenas Velásquez | C.C. No. 52.223.313 NIT: 830.124.259-4 C.C. No. 1.018.436.964 |
|--|---|

| | |
|--|---|
| OBRA | Intervención del andén del predio con nomenclatura Diagonal 48 J sur No. 1-30 de la Urbanización San Cayetano en la Localidad de Rafael Uribe |
| DESTINACION | Anden de la Transversal 3 |
| URB/BARRIO/DLLO | Urbanización San Cayetano |
| PLANO URBANÍSTICO | CU2-RUII/4-02 |
| ÁREA A OCUPAR Y/O INTERVENIR (m ²) | 70,00 m ² |

De acuerdo con las especificaciones de diseño y construcción contenidas en los planos:

| PLANO N° | CONTENIDO |
|----------|--|
| 1 de 2 | Levantamiento del estado actual con redes de servicios, Planta de localización, cuadro de áreas, Corte B-B' longitudinal, perfil vial y registro fotográfico |
| 2 de 2 | Detalles constructivos del andén en planta y alzado, cuadro de áreas y especificaciones técnicas de materiales. |

ADEMÁS DE LOS PLANOS CITADOS, FORMAN PARTE DE ESTA LICENCIA:

Radicado (s): 1-2018-46598, 2-2018-50125, 1-2018-57837, 2-2018-61097, 1-2018-66495; 1-2018-67463, 1-2018-68362

CERTIFICACIONES

| DOCUMENTO | REQUIERE | | NÚMERO | FECHA |
|---|----------|----|--------|-------|
| | SI | NO | | |
| Certificación del DADEP | | X | | |
| Acta de Concepto Técnico IDRD (Parques) | SI | X | | |



ALCALDÍA MAYOR
DE BOGOTÁ D.C.

SECRETARÍA DE PLANEACIÓN

M-FO-079 LICENCIA DE INTERVENCIÓN Y OCUPACIÓN DEL ESPACIO PÚBLICO

Versión 6 Acta de mejoramiento 102 de 22 de mayo de 2017 Proceso M-CA-001
DIRECCIÓN DEL TALLER DEL ESPACIO PÚBLICO

| | | | | |
|--------------------------------------|----|---------|-----|--------------|
| Concepto SDP (Reservas viales) | SI | NO X | 046 | 06 DIC. 2018 |
| Conceptos SDP (Consulta jurídica) | SI | NO X | | |
| Otro: Concepto perfiles viales DVTSP | SI | NO X | | |

CERTIFICACIONES EMPRESAS DE SERVICIOS PÚBLICOS DOMICILIARIOS Y OTRAS ENTIDADES

| DOCUMENTO | REQUIERE | | NÚMERO | FECHA |
|---|----------|---------|------------------------------------|------------|
| Concepto Gas Natural Decreto 1077 del 2015. ARTICULO 2.3.1.3.2.2.7. Utilización de las redes. (Decreto 302 de 2000, art. 10). | SI X | NO | 10150224-557-2018 | 30/07/2018 |
| Concepto CODENSA Decreto 10 77 del 2015. ARTICULO 2.3.1.3.2.2.7. Utilización de las redes. (Decreto 302 de 2000, art. 10). | SI X | NO | 06994016 | 03/08/2018 |
| Concepto Acueducto Decreto 10 77 del 2015. ARTICULO 2.3.1.3.2.2.7. Utilización de las redes. (Decreto 302 de 2000, art. 10). | SI X | NO | S-2018-231882 3431003-2018-0645 | 10/08/2018 |
| Concepto ETB Decreto 10 77 del 2015. ARTICULO 2.3.1.3.2.2.7. Utilización de las redes. (Decreto 302 de 2000, art. 10). | SI X | NO | ECGC-EOI 1224-2018 | 08/08/2018 |
| Concepto IDU | SI | NO X | | |
| Concepto DADEP | SI | NO X | | |
| Concepto IDRD | SI | NO X | | |
| Concepto SDA | SI | NO X | | |



ALCALDÍA MAYOR
DE BOGOTÁ D.C.

SECRETARÍA DE PLANEACIÓN

M-FO-079 LICENCIA DE INTERVENCIÓN Y OCUPACIÓN DEL ESPACIO PÚBLICO

Versión 6 Acta de mejoramiento 102 de 22 de mayo de 2017 Proceso M-CA-001
DIRECCIÓN DEL TALLER DEL ESPACIO PÚBLICO

| | | | |
|----------------------|----|----|---------------------|
| Concepto JBJCM | SI | NO | 046 06 DIC. 2018 |
| | | X | |
| Registro Fotográfico | SI | NO | |
| | X | | |

Observaciones del arquitecto/arquitecta Dirección Del Taller Del Espacio Público al proyecto:

SE OTORGA la solicitud de licencia de intervención para la rehabilitación del andén de la Transversal 3 del predio con nomenclatura Diagonal 48J Sur No. 1-30 de la Urbanización San Cayetano en la Localidad de Rafael Uribe, a la señora **ZIDA PATRICIA RAMÍREZ GARZÓN** identificada con la cédula de ciudadanía No. 52.223.313 de Gachala quien actúa como Representante Legal del Conjunto Residencial San Cayetano Etapas I,II,III,IV, PH con NIT No. 830.124.259-4, QUIEN A SU VEZ AUTORIZA al señor **JEISSON ANDRES CARDENAS VELASQUEZ** identificado con cédula de ciudadanía No. 1.018.436.964 de Bogotá, para que adelante el trámite de solicitud de licencia de intervención de espacio público.

Sustentados en la totalidad de la documentación allegada, en cuanto al **ASPECTO ARQUITECTÓNICO**, se revisó: **Plano No. 1 de 2**, contiene: Levantamiento del estado actual con redes de servicios a escala 1:300, Planta de localización a escala 1:2000, Cuadro de áreas, Corte B-B' longitudinal a escala 1:500, perfil vial a escala 1:200 y registro fotográfico.

Plano No. 2 de 2, contiene: Detalles constructivos del andén en planta y alzado a escala 1:75 y 1:20, cuadro de áreas y especificaciones técnicas de materiales a utilizar a escala 1:10.

Por lo demás se verificó que el diseño se ajusta a la norma del Decreto 190 de 2004 (POT), la Cartilla de Andenes (Decreto Distrital 308 de 2018) y la Cartilla de Mobiliario (Decreto Distrital 603 de 2007). El área total a intervenir es de setenta coma cero metros cuadrados (70,00 m²), tal y como se muestra en el cuadro de áreas del proyecto indicado en el literal G. del Formato M-FO-020.

Todo el expediente en noventa y siete (97) folios; dos (2) planos en original del diseño de espacio público; una (1) copia del plano urbanístico CU2-RUII/4-02; Certificación de redes existentes en el espacio público emitidas por las empresas de servicios públicos: CODENSA, ETB y Gas Natural; Acta de la Asamblea Extraordinaria del 7 de noviembre de 2018.

NOTA 1. Es responsabilidad del titular de la presente licencia cumplir con los lineamientos y especificaciones emitidos por las empresas de servicios públicos al momento de adelantar la intervención con el propósito de que dichas redes no sean afectadas.

NOTA 2. Es responsabilidad del titular informar a los copropietarios del Conjunto Residencial San Cayetano de la importancia de la recuperación y/o reparación de la totalidad del andén ya que de eso depende el cumplimiento del artículo 264. "Normas para la red de andenes" del Decreto Distrital 190 de 2004 (POT), así como garantizar el acceso en igualdad de condiciones a las personas con discapacidad, al entorno físico y al espacio público y para la implementación de prácticas sostenibles de urbanismo y construcción que contribuyan a la mitigación y adaptación del Distrito a los efectos del cambio climático.

NOTIFÍQUESE, PUBLÍQUESE Y CÚMPLASE, dada en Bogotá D.C., a los

En uso de sus facultades legales, en especial de las que le confiere el artículo 8, literal q, del Decreto Distrital 016 del 10 de enero de 2013.



ALCALDÍA MAYOR
DE BOGOTÁ D.C.

SECRETARÍA DE PLANEACIÓN

M-FO-079 LICENCIA DE INTERVENCIÓN Y OCUPACIÓN DEL ESPACIO PÚBLICO



Versión 6 Acta de mejoramiento 102 de 22 de mayo de 2017 Proceso M-CA-001
DIRECCIÓN DEL TALLER DEL ESPACIO PÚBLICO



SUBSECRETARIO/ SUBSECRETARIA DE
PLANEACIÓN TERRITORIAL

Firma: 

Nombre: Mauricio E. Acosta Pinilla

046
06 DIC. 2018

| ESTUDIO JURÍDICO | ESTUDIO TÉCNICO |
|--|---|
| Abogado/Abogada Subsecretaría de Planeación Territorial | Profesional Subsecretaría de Planeación Territorial |
| Firma:  | Firma:  |
| Nombre: Nelly Y. Vargas Contreras | Nombre: Claudia A. Rincón Molina |

| ESTUDIO TÉCNICO | |
|--|---|
| Profesional Dirección del Taller del Espacio Público | Director/ Directora del Taller del Espacio Público |
| Firma:  | Firma:  |
| Nombre: Patricia H. Bocarejo Suescún | Nombre: Mónica Ocampo Villegas |

NOTAS DE LA LICENCIA

1. Los documentos adjuntos al formulario forman parte integral de la presente licencia.
2. La presente Licencia no genera derechos de propiedad sobre la zona de cesión a intervenir u ocupar, ni sobre el bien que se pretende construir, así como tampoco para adelantar obras de construcción, derecho que se adquiere a través de la respectiva Licencia de Construcción. Además, solo es válida sobre el espacio público y no autoriza el uso y tratamiento del predio con frente a la intervención.
3. Los andenes que se intervengan o deterioren por acción de la ejecución del proyecto deberán ser reconstruidos integralmente, cumpliendo con las especificaciones establecidas en las cartillas normativas del espacio público. Lo anterior, con base en el parágrafo 1 del artículo 264 del Decreto 190 de 2004.



ALCALDÍA MAYOR
DE BOGOTÁ D.C.

SECRETARÍA DE PLANEACIÓN

M-FO-079 LICENCIA DE INTERVENCIÓN Y OCUPACIÓN DEL ESPACIO PÚBLICO

Versión 6 Acta de mejoramiento 102 de 22 de mayo de 2017 Proceso M-CA-001
DIRECCIÓN DEL TALLER DEL ESPACIO PÚBLICO

046

4. La afectación de redes de servicios públicos mediante la intervención a ejecutar será responsabilidad directa del titular de la licencia, el cual asumirá las consecuencias legales correspondientes.
5. El titular de la licencia, en el caso que se requiera, deberá solicitar la respectiva licencia de excavación ante el IDU

06 DIC. 2018

6. La presente Licencia tendrá una vigencia de veinticuatro (24) meses, contados a partir de la fecha en la que quede en firme el acto administrativo que otorga la respectiva licencia, para la ejecución total de las obras autorizadas. Esta podrá prorrogarse por una sola vez, por un plazo adicional de doce (12) meses, contados a partir de la fecha en que queden en firme los actos administrativos por medio de los cuales fueron otorgadas. La solicitud de prórroga deberá formularse dentro de los treinta (30) días calendario, anteriores al vencimiento de la respectiva licencia, siempre que el urbanizador o constructor responsable certifique la iniciación de las obras.

A partir de la entrada en vigencia del Decreto Nacional 1197 de 2016 y hasta el día 31 de diciembre del año 2017, todas las licencias urbanísticas vigentes podrán tener una segunda prórroga por un plazo adicional de doce (12) meses contados a partir de la fecha de vencimiento de la primera prórroga. Cuando una licencia pierda su vigencia por vencimiento del plazo o de sus prórrogas, el interesado deberá solicitar una nueva licencia, ante la misma autoridad que la expidió, ajustándose a las normas vigentes de la nueva solicitud. Sin embargo, el interesado podrá solicitar, por una sola la revalidación de la licencia vencida, entendida esta como el acto administrativo mediante el cual el curador urbano o la autoridad encargada la expedición licencias urbanísticas, una nueva licencia, con el fin de que se culminen las obras y actuaciones aprobadas en la licencia vencida, siempre y cuando no haya transcurrido un término mayor a dos (2) meses desde el vencimiento de la licencia que se pretende revalidar, que el constructor o el urbanizador presente el cuadro en el que se identifique lo ejecutado durante la licencia vencida así como lo que se ejecutará durante la revalidación y manifieste bajo la gravedad del juramento que el inmueble se encuentra en cualquiera de las situaciones:

"... 4. Para las licencias de intervención y ocupación del espacio público, solo se exige presentación de la solicitud dentro del término señalado en presente artículo..."

Las revalidaciones se resolverán con fundamento en normas urbanísticas y demás reglamentaciones que sirvieron de base para la expedición de la licencia objeto de la revalidación, tendrán el mismo término de su vigencia y podrán prorrogarse por una sola vez por término (12) meses. Todas las revalidaciones vigentes podrán tener una segunda prórroga que sólo tendrá vigencia para solicitarse antes del 31 de diciembre del 2017 y su plazo adicional es de doce (12) meses contados a partir de la fecha de vencimiento de la primera prórroga y deberá formularse dentro de los 30 días calendario, anteriores al vencimiento de la primera prórroga de la revalidación.

Sin embargo, una vez en firme la licencia de intervención y ocupación del espacio público para la localización de equipamiento comunal, el solicitante dispondrá máximo de seis (6) meses para obtener la respectiva licencia de construcción si se requiere. En caso que esta no se obtenga, la licencia de intervención y ocupación del espacio público perderá automáticamente su vigencia.

7. Contra la *Licencia de Ocupación del Espacio Público para la localización de equipamiento comunal de escala zonal o vecinal*, proceden los recursos de reposición ante el (la) Subsecretario (a) de Planeación Territorial y subsidiario de apelación ante el (la) Secretario (a) Distrital de Planeación, los cuales deberán interponerse por escrito en el acto de notificación personal o dentro de los diez (10) días hábiles siguientes a éste.

8. Contra la *Licencia de Intervención del Espacio Público para el Desarrollo de obras de espacio*, proceden los recursos de reposición ante el (la) Subsecretario (a) de Planeación Territorial y subsidiario de apelación



ALCALDÍA MAYOR
DE BOGOTÁ D.C.

SECRETARÍA DE PLANEACIÓN

M-FO-079 LICENCIA DE INTERVENCIÓN Y OCUPACIÓN DEL ESPACIO PÚBLICO

Versión 6 Acta de mejoramiento 102 de 22 de mayo de 2017 Proceso M-CA-001
DIRECCIÓN DEL TALLER DEL ESPACIO PÚBLICO


046

ante el (la) Secretario (a) Distrital de Planeación, los cuales deberán interponerse por escrito en el acto de notificación personal o dentro de los diez (10) días hábiles siguientes a éste.

06 DIC. 2018

9. La licencia de intervención y ocupación de espacio público no autoriza la tala, poda, ni el traslado de árboles como tampoco el individuo arbóreo a implantar. Las acciones antes mencionadas, dependen exclusivamente de lo que determine la Secretaría Distrital de Ambiente y el Jardín Botánico José Celestino Mutis.

SECRETARÍA NACIONAL DE PLANEACIÓN
 RADICACIÓN: 12071-48922
 A. RESOLUCIÓN COTERLE 15000
 DE 2011 DEL 21 DE JUNIO DEL 2011
 POR LA CUAL SE OTORGA EL
 TÍTULO DE INGENIERO CIVIL
 Y SE LE OTORGA EL TÍTULO DE
 INGENIERO CIVIL EN
 PLANEACIÓN URBANA Y
 AMBIENTAL Y SE LE OTORGA
 EL TÍTULO DE INGENIERO CIVIL
 EN PLANEACIÓN URBANA Y
 AMBIENTAL.



PROYECTOS DE INGENIERÍA S.A.S
 NIT: 901179999-1

PROYECTO:
 UBICACIÓN DE UN NUEVO ESPACIO
 PARA EL COMERCIO EN EL CONJUNTO SAN
 CAYETANO, D.S. 48J # 1 - 30.

- CONTENIDO:**
- ESTADO ACTUAL
 - PERFIL VIAL
 - PLANTA DE LOCALIZACIÓN
 - CORTE LONGITUDINAL
 - CUADRO DE ÁREAS

DEBIDA: J.A.C.V.
FECHA: 21/11/2018

CONJUNTO RESIDENCIAL SAN CAYETANO ETAPAS I, II, III Y IV - PROPIEDAD HORIZONTAL D.S. 48J # 1 - 30
 ADMIN: ZAIDA PATRICIA RAMÍREZ.

DISEÑADOR:

JEISSÓN CÁRDENAS VELÁSQUEZ
 INGENIERO CIVIL
 M.P. 28282-35828 CNO
 CELULAR: 314 319 29 82

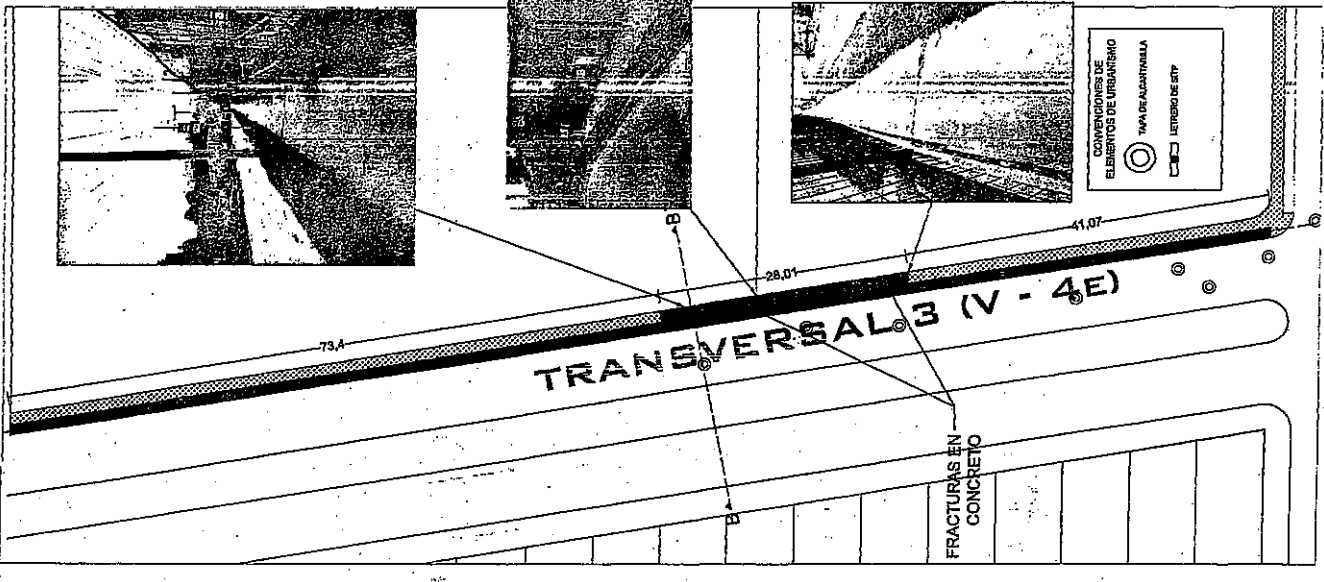
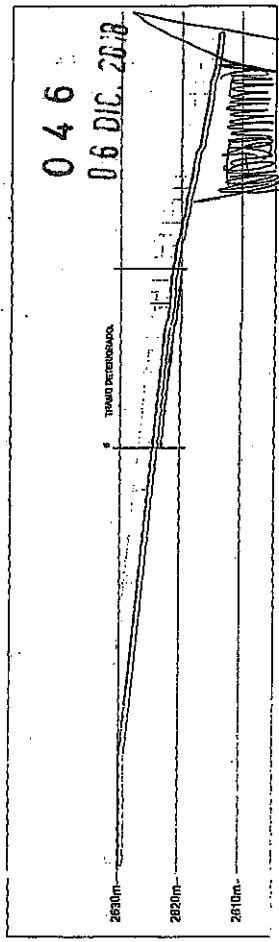
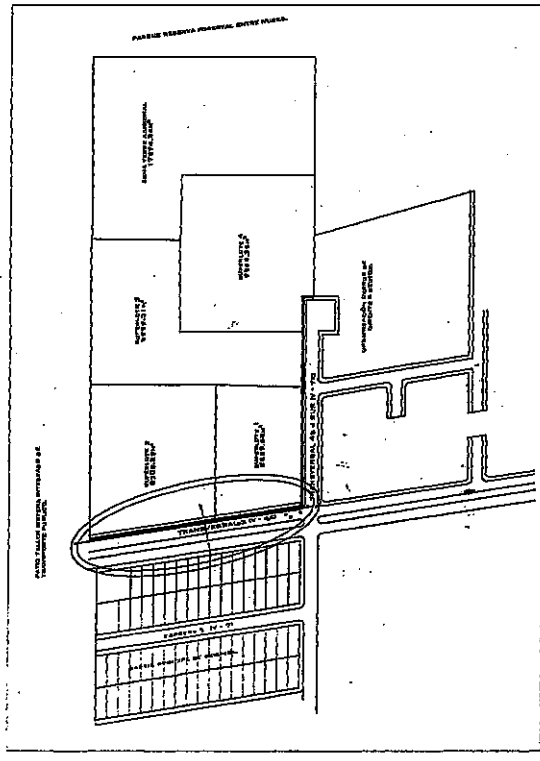
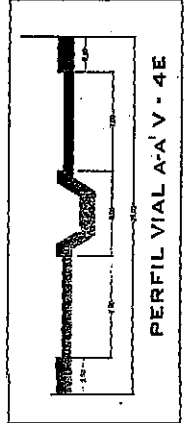
PROYECTO NO.: INDICADA.

NOMBRE DE ARCHIVO:

PLANO NO.: 1 De 2

CUADRO DE ÁREAS ANDÉN

| | |
|------------------------|----------|
| ÁREAS TOTALES VERDES | 33.6 MTS |
| ÁREA TOTAL ZONAS DURAS | 38.4 MTS |
| ÁREA TOTAL DE ANDÉN | 70 MTS |



REGISTRO NACIONAL DE LA INGENIERIA
 RADICACION: 1-2018-00382
 AL RECONOCER ESTE SÍMBOLO
 SE RECONOCE LA RESPONSABILIDAD
 DEL INGENIERO CIVIL Y DEL DISEÑO
 EN LA OBRERA DE LA INGENIERIA CIVIL
 EN EL DISEÑO, ELABORACION Y EJECUCION
 DE LA OBRERA DE LA INGENIERIA CIVIL
 EN EL DISEÑO, ELABORACION Y EJECUCION
 DE LA OBRERA DE LA INGENIERIA CIVIL
 EN EL DISEÑO, ELABORACION Y EJECUCION
 DE LA OBRERA DE LA INGENIERIA CIVIL



PROYECTOS
 DE
INGENIERIA S.A.S.B
 NIT: 90119999-1

PROYECTO:
 LICENCIA DE INTERVENCIÓN DEL ESPACIO
 PÚBLICO PARA EL PREDIO MANANTIO SAN
 CAVETAN, DG 46J # 1-30

CONTENIDO:

- ESTADO ACTUAL
- PERFIL VIAL
- PLANTA DE LOCALIZACIÓN
- CORTE LONGITUDINAL
- CUADRO DE ÁREAS

OBRA:
 J.A.C.V.

FECHA:
 21/11/2018

CONJUNTO RESIDENCIAL SAN
 CAVETANO ETAPAS I, II, III Y IV -
 PROPIEDAD HORIZONTAL
 DG 46J # 1-30

ADMIN: ZAIDA PATRICIA RAMIREZ

DISEÑADOR:

[Firma]
JEISSON CÁRDENAS VELASQUEZ
 INGENIERO CIVIL
 M.P. 25202-356828 CND
 CELULAR: 314 318 28 82

PROYECTO NO:

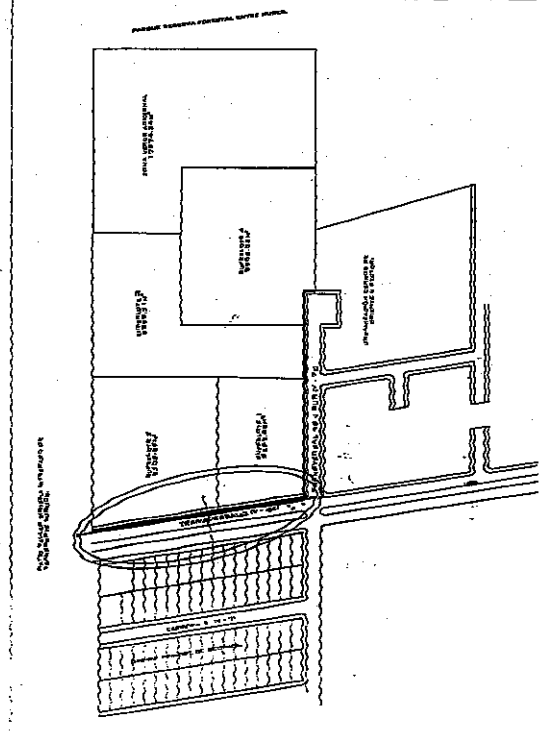
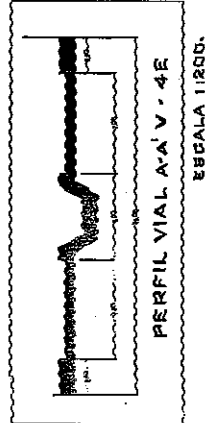
ESTADO
 INDICADA

NOMBRE DE ARCHIVO:

PLANO NO:
 1 De 2



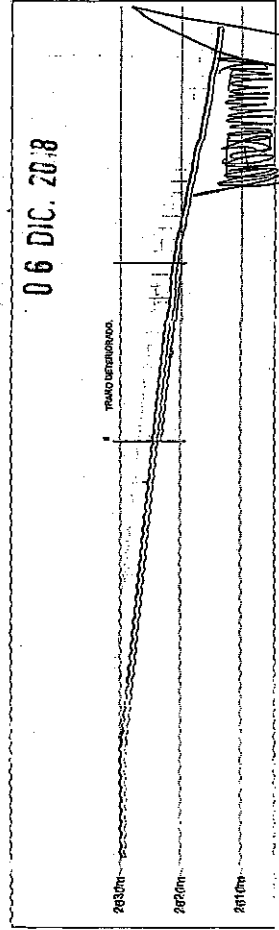
| | |
|------------------------|----------|
| ÁREAS TOTALES VERDES | 33.6 MTS |
| ÁREA TOTAL ZONAS DURAS | 36.4 MTS |
| ÁREA TOTAL DE ANDEN | 70 MTS |



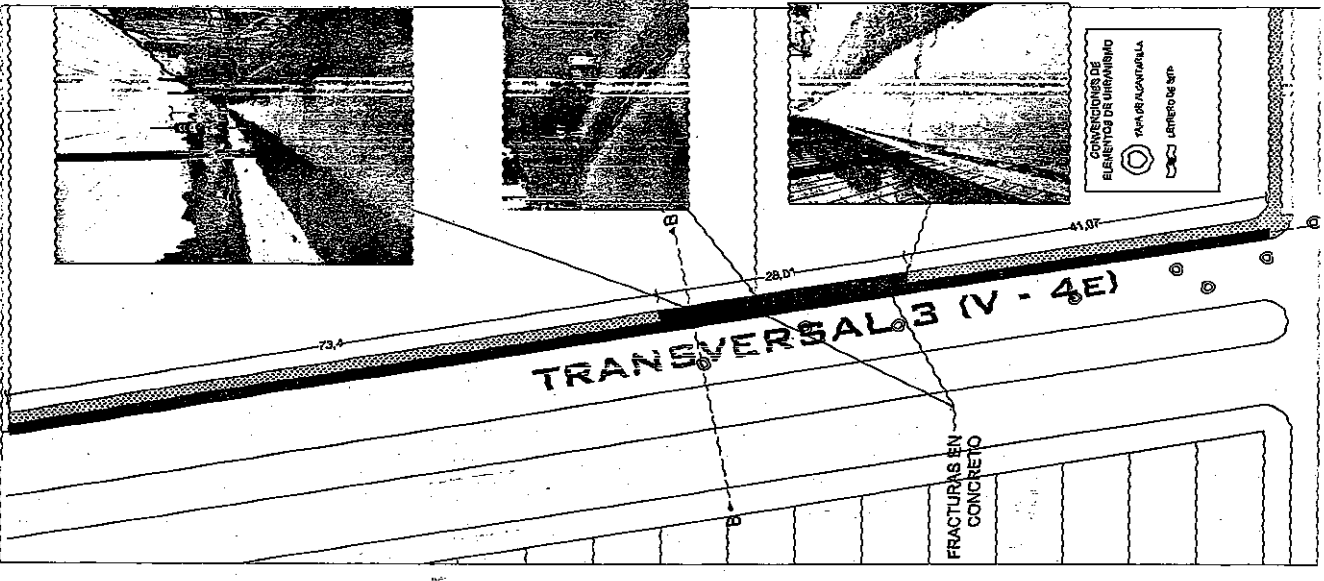
PLANTA DE LOCALIZACIÓN ESCALA 1:2000.

046

06 DIC. 2018



CORTE LONGITUDINAL ANDEN B-B' ESCALA 1:500

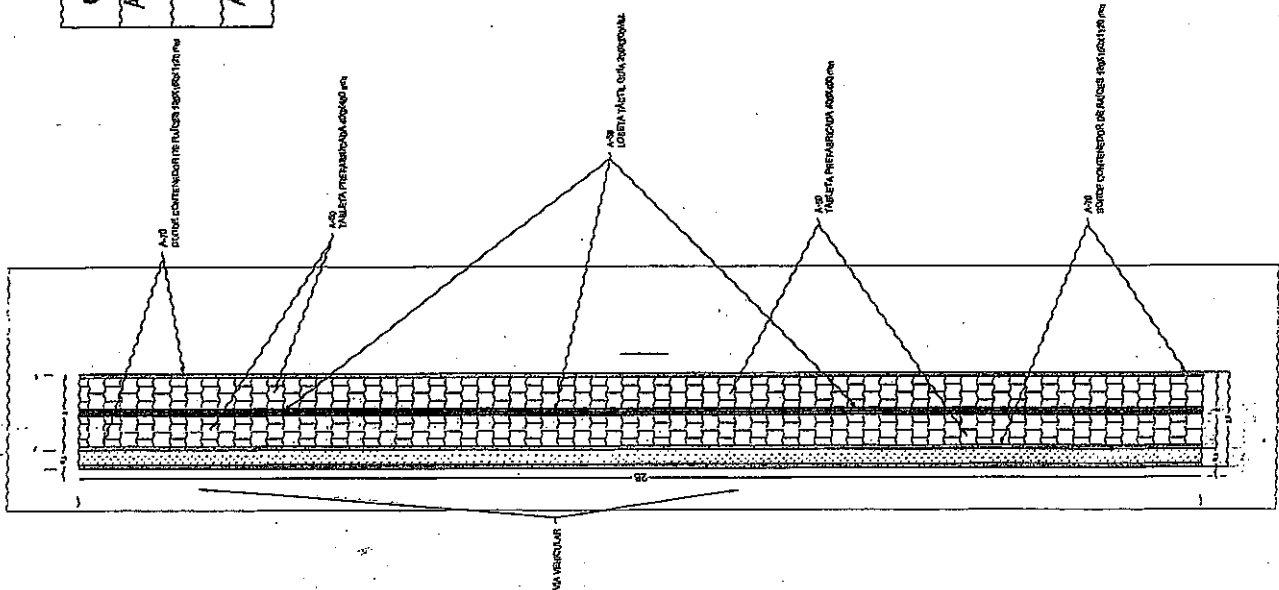


ESTADO ACTUAL ESCALA 1:500.

[Firma]
 06/11/2018

06/11/2018

DETALLE CONSTRUCTIVO PLANTA

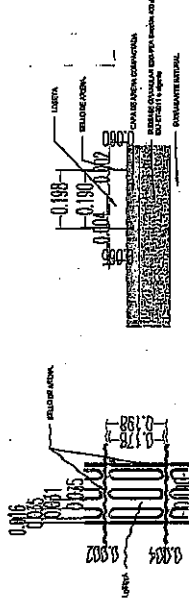
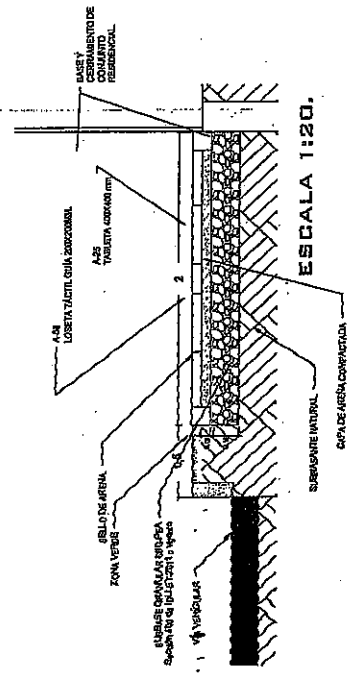


| CUADRO DE AREAS ANDEN | |
|------------------------|--------|
| AREAS TOTALES VERDES | 14 MTS |
| AREA TOTAL ZONAS DURAS | 68 MTS |
| AREA TOTAL DE ANDEN | 70 MTS |

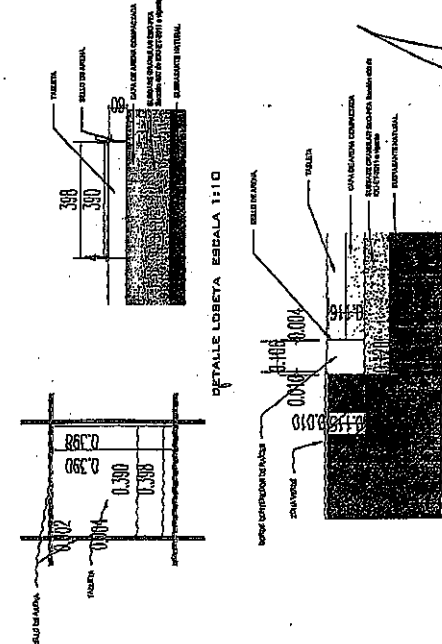
MATERIALES A UTILIZAR.

- Losa prefabricada 20x20cm x 10cm
 Para el borde, la cubierta táctil y la zona dura. Con la zona de protección con la cubierta táctil, se debe utilizar el material de protección para el borde de la zona dura. Para el borde de la zona dura se debe utilizar el material de protección para el borde de la zona dura.
- Tubera perforada 20x20cm x 10cm
 Para el borde de la zona dura y la zona de protección para el borde de la zona dura.
- Pelote de caucho de 10cm x 10cm x 10cm
 Para el borde de la zona dura y la zona de protección para el borde de la zona dura.



DETALLE CONSTRUCTIVO DE ANDEN



DETALLE LOBETA TÁCTIL GUÍA ESCALA 1:10



DETALLE BORDE CONTENEDOR DE RAÍCES ESCALA 1:10



PROYECTOS DE INGENIERIA S.A.S
 NIT: 901179999-1

PROYECTO: LICENCIA DE INTERVENCIÓN DEL ESPACIO PÚBLICO PARA EL PASEO COMUNITARIO SAN CAVEIANO, DG 48U # 1 - 30.

CONTENIDO:
 • DETALLE CONSTRUCTIVO PLANTA
 • CUADRO DE AREAS
 • DETALLE CONSTRUCTIVO DE ANDEN
 • MATERIALES A UTILIZAR

DISEÑADOR: J.A.C.V.
FECHA: 21/11/2018

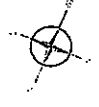
CONJUNTO RESIDENCIAL SAN CAVEIANO ETAPAS I, II, III Y IV - PROPIEDAD HORIZONTAL DG 48U # 1 - 30
ADMIN: ZAIDA PATRICIA RAMIREZ

DISEÑADOR: JESSON CÁRDENAS VELASQUEZ
 INGENIERO CIVIL
 N.P. 280202-35688 CND
 CELULAR: 314 316 28 82

PROYECTO NO: INDICADA.

NOMBRE DE ARCHIVO:

PLANO NO: 2 De 2



45-973

046
 06 Dic. 2018
 04/12/18-12-18