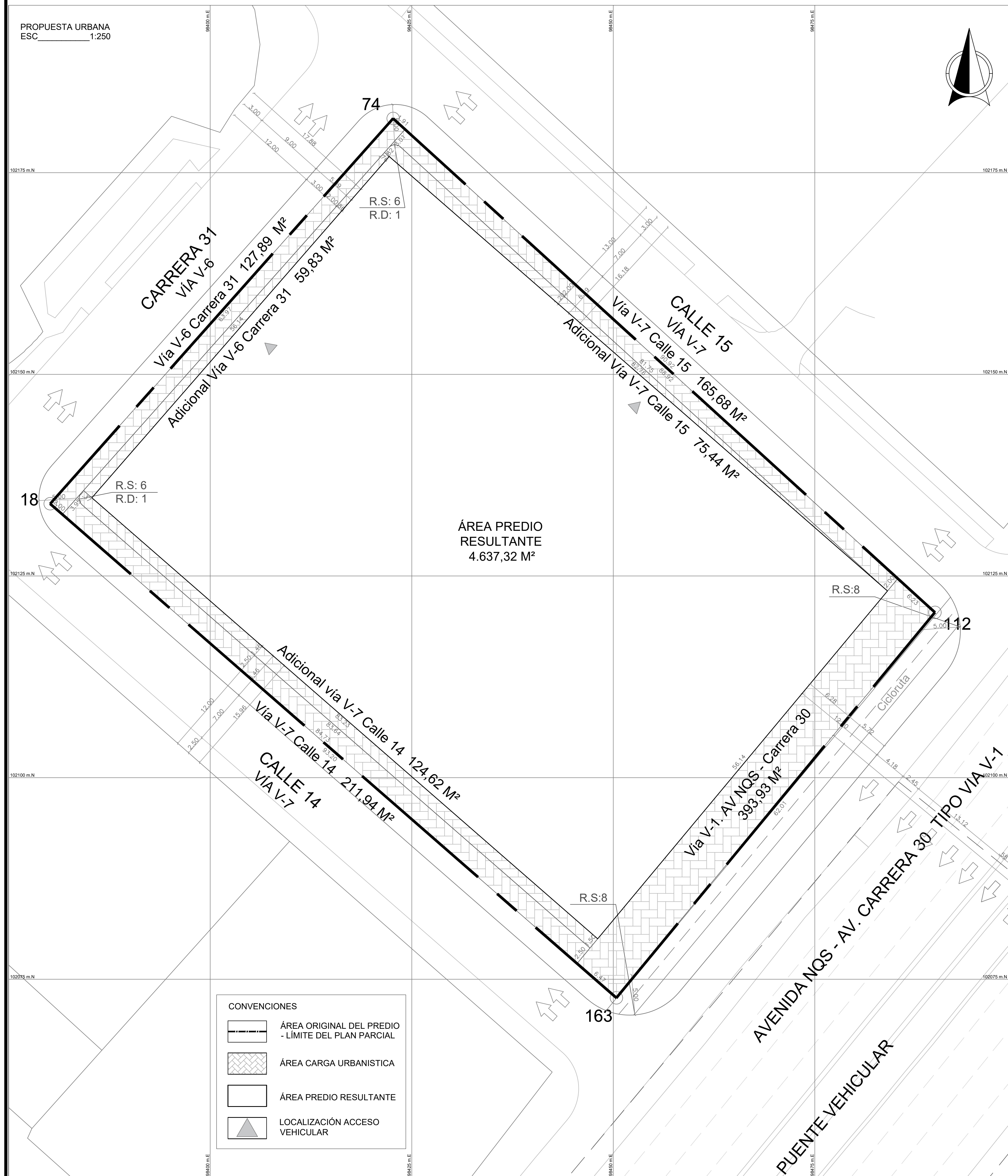
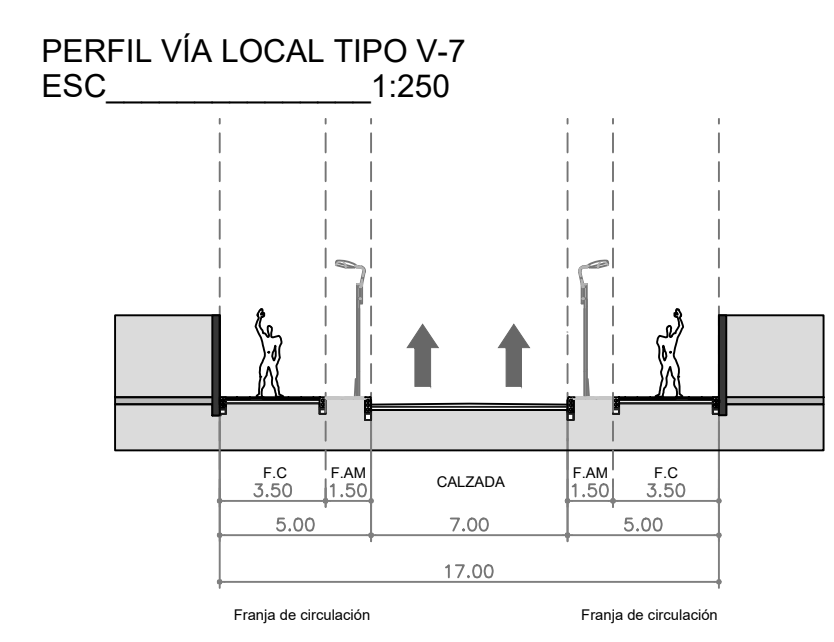
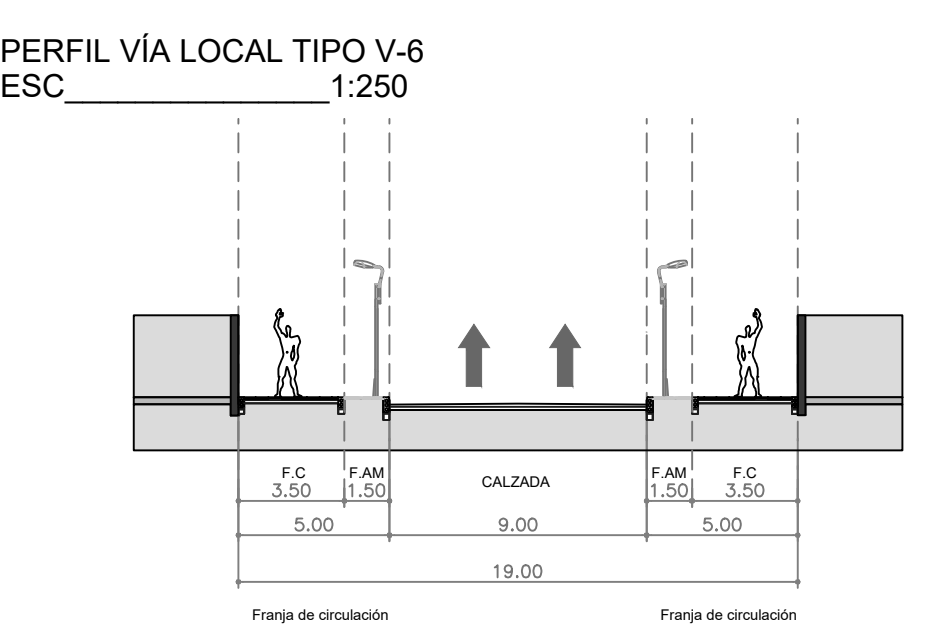
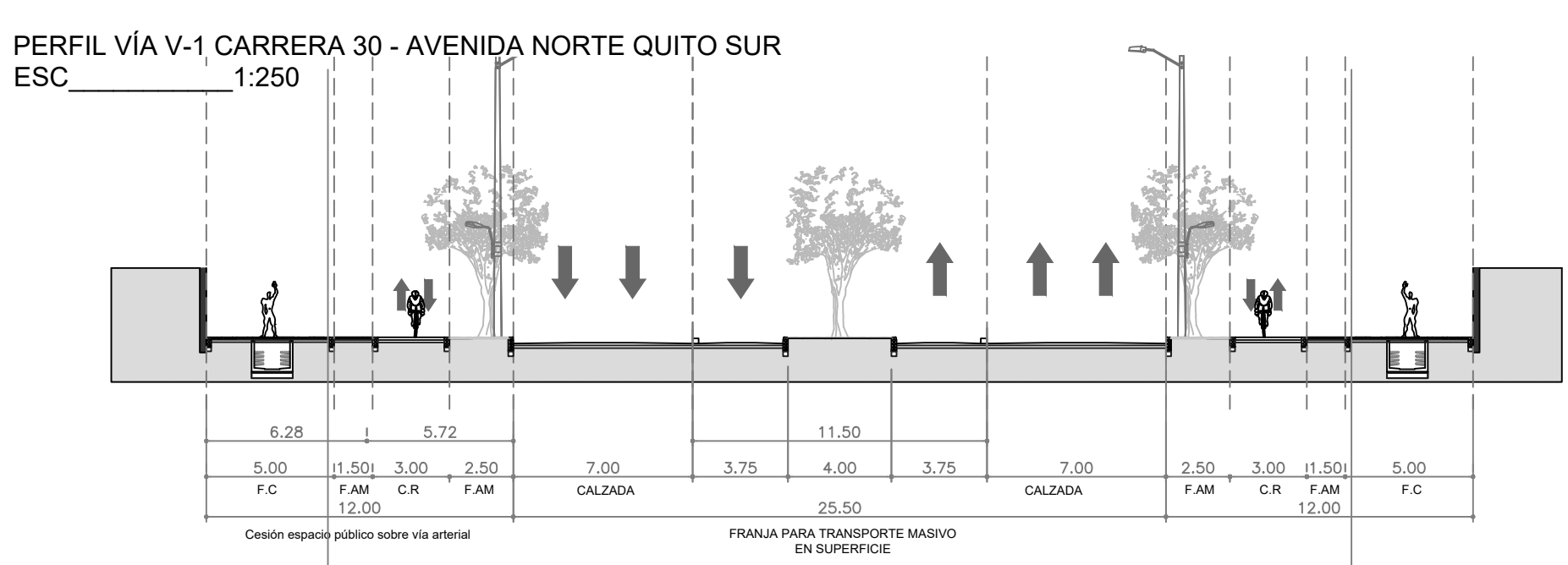
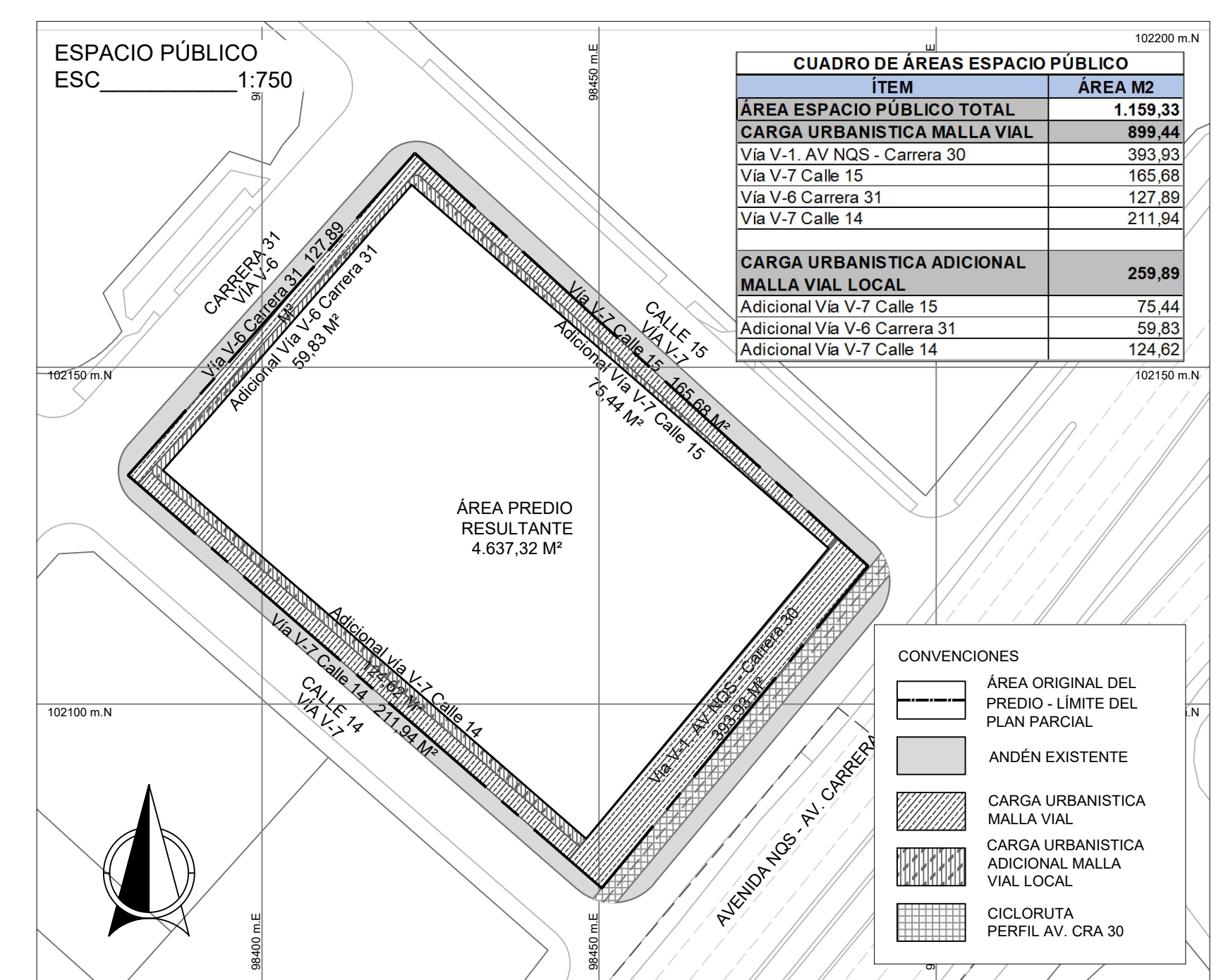
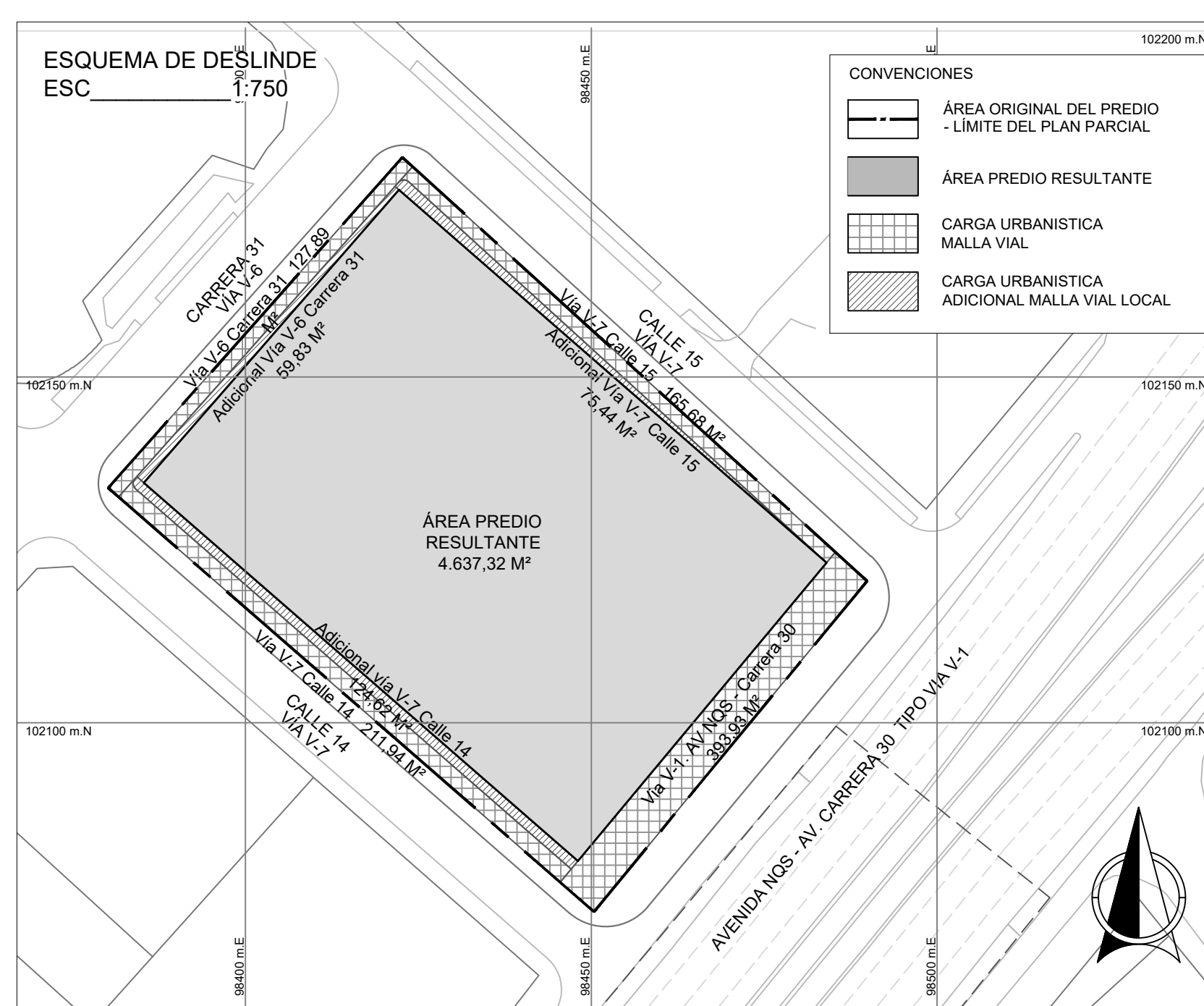
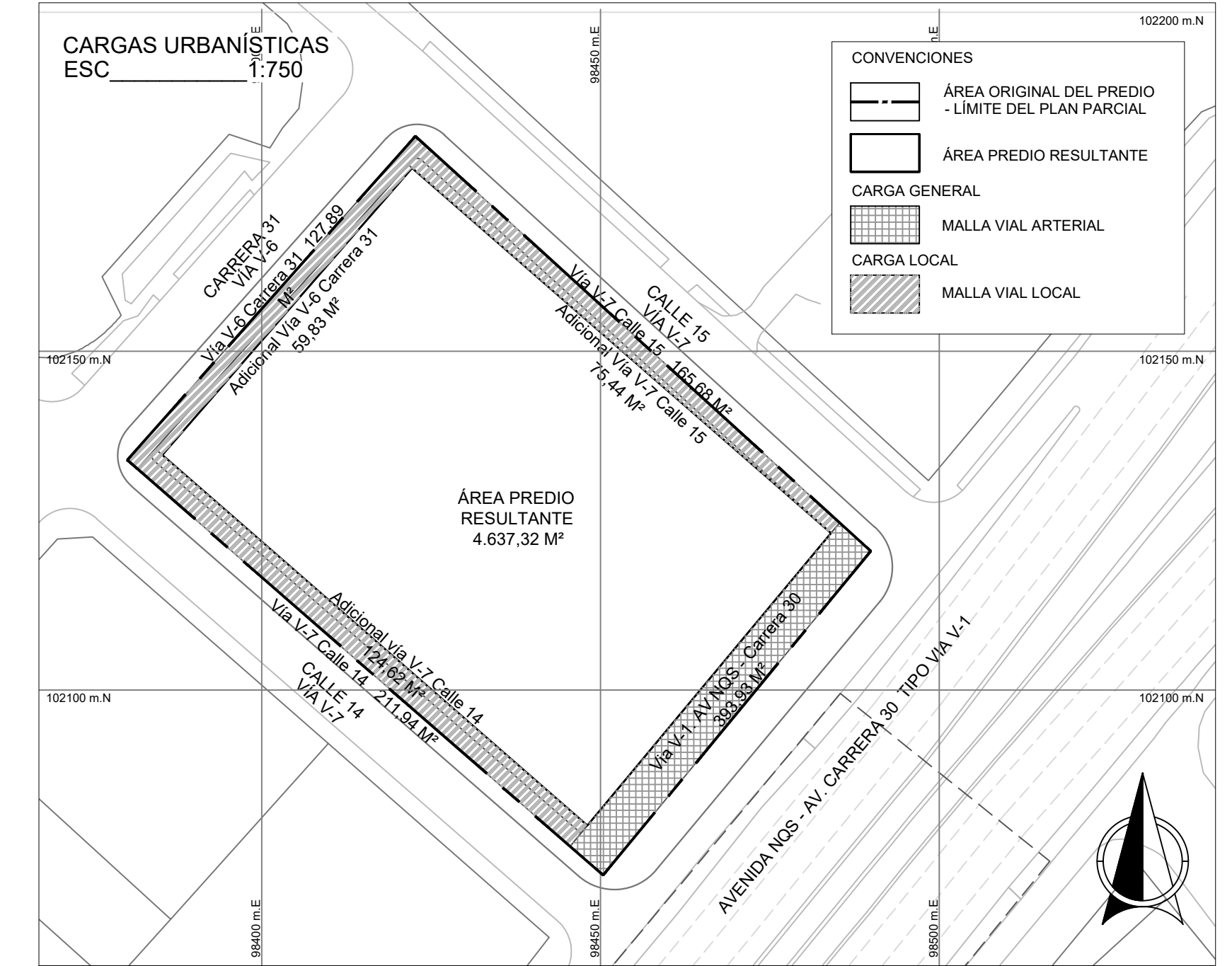
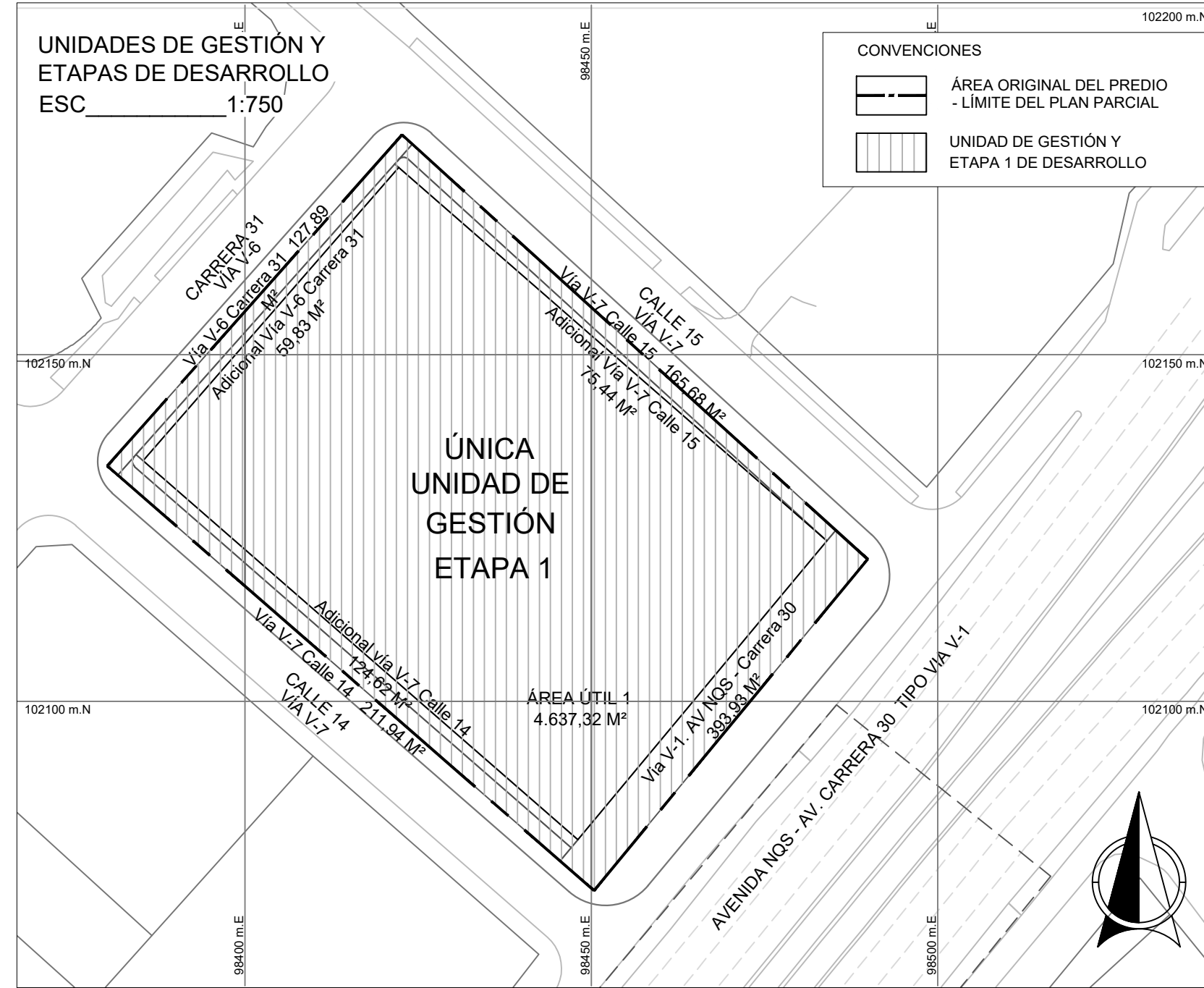


PROPUESTA URBANA
ESC 1:250



CONVENCIONES

- ÁREA ORIGINAL DEL PREDIO - LÍMITE DEL PLAN PARCIAL
- ÁREA CARGA URBANÍSTICA
- ÁREA PREDIO RESULTANTE
- LOCALIZACIÓN ACCESO VEHICULAR



CUADRO GENERAL DE ÁREAS

No.	ÍTEM	ÁREA M2
1	ÁREA ORIGINAL DEL PREDIO (AOP)	5.796,65
2	CARGA URBANÍSTICA TOTAL	1.159,33
	CARGA URBANÍSTICA OBLIGATORIA (20%)	1.159,33
3	CARGA URBANÍSTICA MALLA VIAL	899,44
3.1	Vía V-1. AV NQS - Carrera 30	393,93
3.2	Vía V-7 Calle 15	165,68
3.3	Vía V-6 Carrera 31	127,89
3.4	Vía V-7 Calle 14	211,94
4	CARGA URBANÍSTICA ADICIONAL MALLA VIAL LOCAL	259,89
4.1	Adicional Vía V-7 Calle 15	75,44
4.2	Adicional Vía V-6 Carrera 31	59,83
4.3	Adicional Vía V-7 Calle 14	124,62
5	ÁREA PREDIO RESULTANTE	4.637,32
5.1	Área del predio resultante	4.637,32

INFORMACIÓN DEL PREDIO
Cod. CATASTRAL: AAA0073RMMR
No. DE MATRÍCULA: 50C-101774

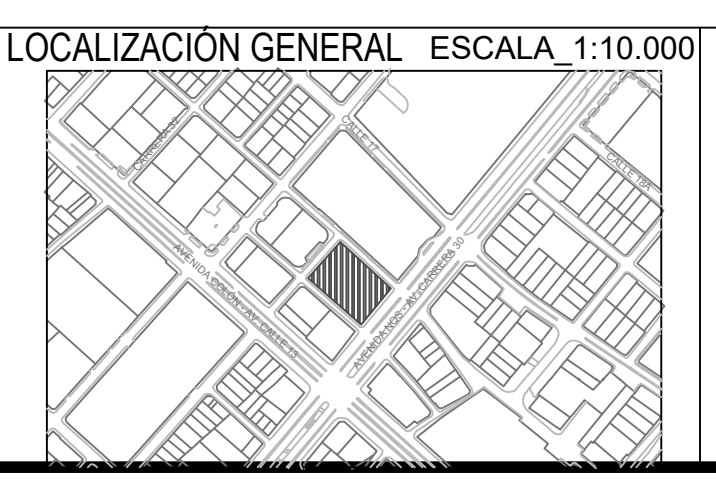


ALCALDÍA MAYOR DE BOGOTÁ
SECRETARÍA DISTRITAL DE PLANEACIÓN

DECRETO:
FECHA:
MAYO 2019

ENRIQUE PEÑALOSA LONDOÑO
ALCALDE MAYOR DE BOGOTÁ D.C.

SECRETARIO DISTRITAL DE PLANEACIÓN
ANDRÉS ORTÍZ GÓMEZ
SUBSECRETARIO DE PLANEACIÓN TERRITORIAL
MAURICIO ENRIQUE ACOSTA PINILLA



PLAN PARCIAL DE RENOVACIÓN URBANA
DISPAPELES
CARRERA 30 No. 13A-33
LOCALIDAD DE PUENTE ARANDA

PROPUESTA GENERAL DE URBANISMO,
ETAPAS DE DESARROLLO, ESQUEMA DE DESLINDE,
ESPACIO PÚBLICO, UNIDADES DE ACTUACIÓN
URBANÍSTICA - UNIDADES DE GESTIÓN, ACCIONES
DE MITIGACIÓN Y CARGAS URBANÍSTICAS

ESC: INDICADAS
PLANCHA: 1 / 1