

# Manual de usuario

El presente manual reúne los indicadores que pertenecen a diferentes grupos sectoriales como son:

Alcaldía Mayor, Ambiente, Cultura, Recreación y Deporte, Desarrollo Económico, educación, Gestión Pública, Gobierno, Seguridad y Convivencia, Hábitat, Hacienda, Integración Social, Movilidad, mujeres, Planeación y Salud.

### SISTEMA DE INDICADORES

**Sector**

- Ambiente
- Cultura, Recreación y Deporte
- Desarrollo Económico
- Educación
- Gestión Jurídica
- Gestión Pública
- Habitat
- Hacienda
- Integración Social

**Indicadores (328)**

(1) Demanda potencial según censos de habitante de calle  
 (2) Porcentaje de hogares que considera que la atención en las oficinas públicas mejoró  
 Aceites Usados Movilizados - AUM  
 Agua Residual Tratada (ART)  
 Amenaza por fenómeno de remoción en masa  
 Área de parque público M2  
 Área verde por Habitante  
 Asistencias a actividades culturales  
 Años Promedio de Escolaridad Población de 15 a 24 años

**Año**

Filtrar datos por norma

Busca el indicador por:

---

**Numero de hurtos a motos - 2017**

Filtrar datos

Acuerdo 067 de 2002  Todos

ODM

Localidad	Valor
1. Usaquen	53,00
2. Chapinero	43,00
3. Santa Fe	30,00
4. San Cristobal	120,00
5. Usme	115,00
6. Tunjuelito	78,00
7. Bosa	266,00
8. Kennedy	461,00
9. Fontibon	101,00
10. Engativa	323,00
11. Suba	248,00
12. Barrios Unidos	63,00
13. Teusaquillo	44,00
14. Los Martires	52,00
15. Antonio Nariño	37,00
16. Puente Aranda	104,00
17. Candelaria	3,00
18. Rafael Uribe Uribe	195,00
19. Ciudad Bolívar	278,00
20. Sumapaz	-
Total Bogotá	2.614,00
Otros	-

Localidad	Valor
1. Usaquen	53,00
2. Chapinero	43,00
3. Santa Fe	30,00
4. San Cristobal	120,00
5. Usme	115,00
6. Tunjuelito	78,00
7. Bosa	266,00
8. Kennedy	461,00
9. Fontibon	101,00
10. Engativa	323,00
11. Suba	248,00
12. Barrios Unidos	63,00
13. Teusaquillo	44,00
14. Los Martires	52,00
15. Antonio Nariño	37,00
16. Puente Aranda	104,00
17. Candelaria	3,00
18. Rafael Uribe Uribe	195,00
19. Ciudad Bolívar	278,00
20. Sumapaz	-
Total Bogotá	2.614,00
Otros	-

Fuente: CICRI-MEBOG

Nota técnica: actualización 19:23 horas del 25 de enero de 2013, datos susceptibles de variación en futuras consultas  
 Cálculos: CEACSC – SDG  
 Nota técnica: Las cifras de muertes violentas y delitos de mayor impacto siempre están sujetas a actualización debido al ingreso a las bases

El visor inicia desplegando un formulario para filtrar los indicadores dependiendo del tipo de selección que haga (Acuerdo 067, ODM, y Todos los indicadores).

Carrera 30 N. 25 - 90  
 Código Postal 111311  
 Pisos 1,5,8 y 13  
 PBX 335 8000  
 www.sdp.gov.co  
 Info.: Línea 195



SC-CER259292



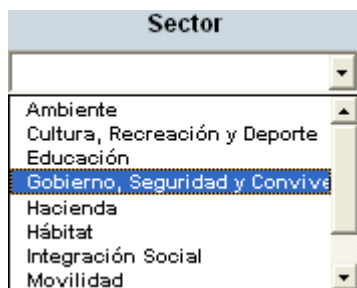
CO-SC-CER259292




GP-CER259293



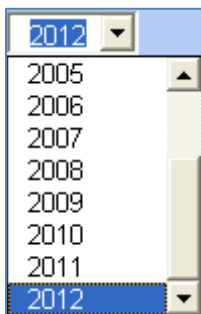
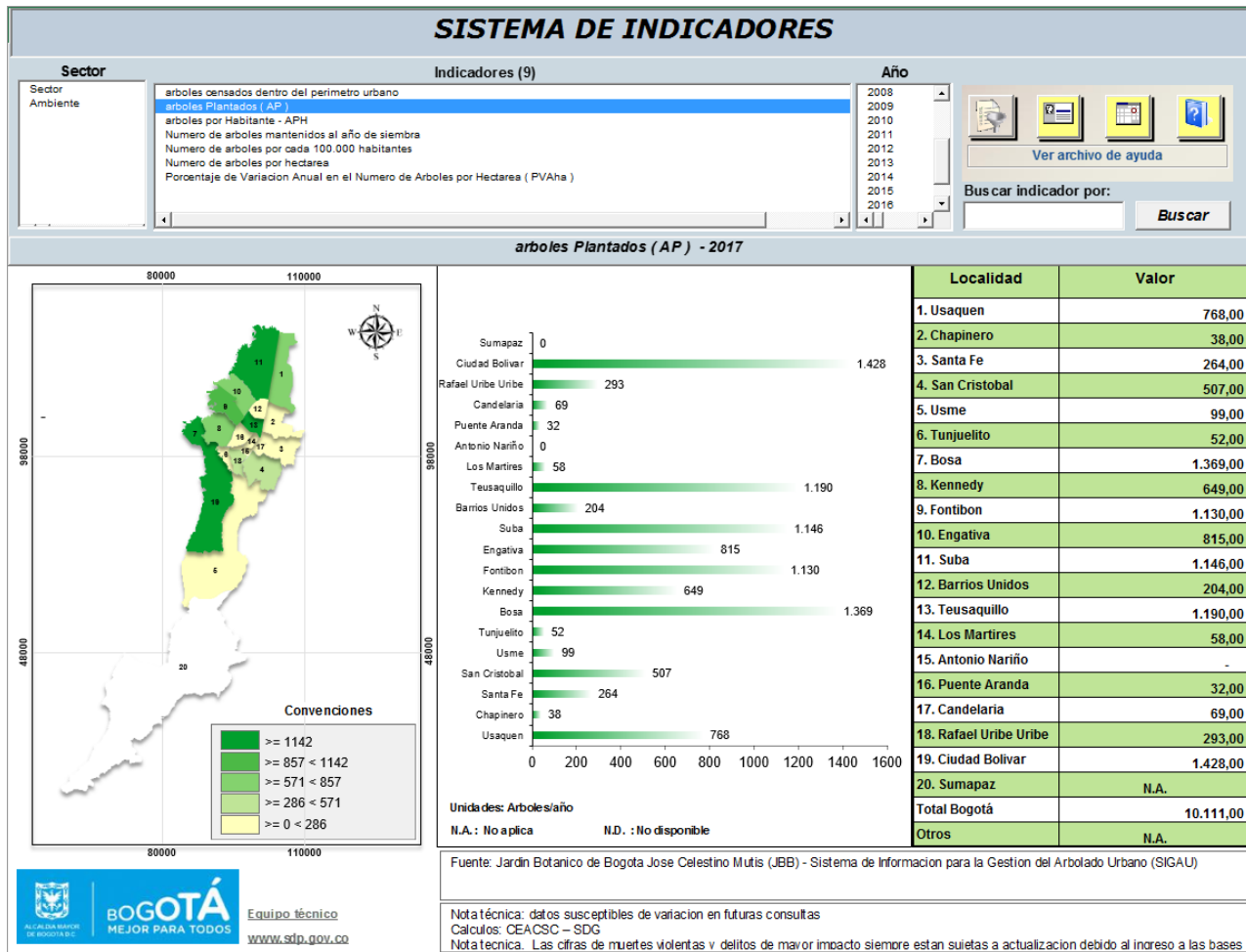
Al aplicar un filtro se despliegan los sectores normativos



Al dar clic se hace un filtro con los indicadores que pertenecen al sector seleccionado, y al seleccionar uno de ellos se listan los años en que puede consultar el indicador.



El sistema, de forma automática grafica los datos del último año encontrado, presentándolo en el mapa, diagrama de barras y datos tabulados.



Para generar la tabla y grafica de otro año, se selecciona de la lista el año a consultar.

Carrera 30 N. 25 - 90  
Código Postal 111311  
Pisos 1,5,8 y 13  
PBX 335 8000  
www.sdp.gov.co  
Info.: Línea 195



SC-CER259292



CO-SC-CER259292



GP-CER259293

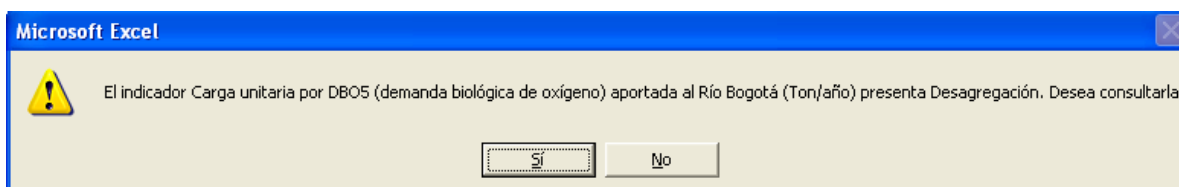


**Buscar por palabra:** Realiza una búsqueda en la base de datos para encontrar los indicadores coincidentes:

Buscar indicador por:

- Numero de hurtos a bancos
- Numero de delitos de alto impacto contra las mujeres. Numero de hurtos a personas mujeres victimas
- Numero de hurtos a motos
- Numero de hurtos a personas
- Numero de hurtos a residencias
- Numero de hurtos a vehiculos

Existen indicadores desagregados, los cuales al momento de seleccionar el indicador se despliega el siguiente mensaje



Al dar clic en *Sí* lo envía al dato desagregado.

INDICADORES\_web.xls

26 Carga unitaria por DBO5 (demanda biológica de oxígeno) aportada al Río Bogotá

Ir al Visor

ITEM	INDICADOR	Nivel central	Cupos Distritales
26	Carga unitaria por DBO5 (demanda biológica de oxígeno) aportada al Río Bogotá (Ton/año)		
26	Carga unitaria por DBO5 (demanda biológica de oxígeno) aportada al Río Bogotá (Ton/año)		
26	Carga unitaria por DBO5 (demanda biológica de oxígeno) aportada al Río Bogotá (Ton/año)		
26	Carga unitaria por DBO5 (demanda biológica de oxígeno) aportada al Río Bogotá (Ton/año)		
26	Carga unitaria por DBO5 (demanda biológica de oxígeno) aportada al Río Bogotá (Ton/año)		
26	Carga unitaria por DBO5 (demanda biológica de oxígeno) aportada al Río Bogotá (Ton/año)		
26	Carga unitaria por DBO5 (demanda biológica de oxígeno) aportada al Río Bogotá (Ton/año)		
26	Carga unitaria por DBO5 (demanda biológica de oxígeno) aportada al Río Bogotá (Ton/año)		
26	Carga unitaria por DBO5 (demanda biológica de oxígeno) aportada al Río Bogotá (Ton/año)		
26	Carga unitaria por DBO5 (demanda biológica de oxígeno) aportada al Río Bogotá (Ton/año)		
26	Carga unitaria por DBO5 (demanda biológica de oxígeno) aportada al Río Bogotá (Ton/año)		
580	Carga unitaria por DBO5 (demanda biológica de oxígeno) vertida al río Salitre (Ton/año)	N.A.	N.A.
580	Carga unitaria por DBO5 (demanda biológica de oxígeno) vertida al río Salitre (Ton/año)	N.A.	N.A.
580	Carga unitaria por DBO5 (demanda biológica de oxígeno) vertida al río Salitre (Ton/año)	N.A.	N.A.
580	Carga unitaria por DBO5 (demanda biológica de oxígeno) vertida al río Salitre (Ton/año)	N.A.	N.A.
580	Carga unitaria por DBO5 (demanda biológica de oxígeno) vertida al río Salitre (Ton/año)	N.A.	N.A.
580	Carga unitaria por DBO5 (demanda biológica de oxígeno) vertida al río Salitre (Ton/año)	N.A.	N.A.
580	Carga unitaria por DBO5 (demanda biológica de oxígeno) vertida al río Salitre (Ton/año)	N.A.	N.A.
580	Carga unitaria por DBO5 (demanda biológica de oxígeno) vertida al río Salitre (Ton/año)	N.A.	N.A.
580	Carga unitaria por DBO5 (demanda biológica de oxígeno) vertida al río Salitre (Ton/año)	N.A.	N.A.
580	Carga unitaria por DBO5 (demanda biológica de oxígeno) vertida al río Salitre (Ton/año)	N.A.	N.A.
580	Carga unitaria por DBO5 (demanda biológica de oxígeno) vertida al río Salitre (Ton/año)	N.A.	N.A.
580	Carga unitaria por DBO5 (demanda biológica de oxígeno) vertida al río Salitre (Ton/año)	N.A.	N.A.
581	Carga unitaria por DBO5 (demanda biológica de oxígeno) vertida al río Fucha (Ton/año)	N.A.	N.A.
581	Carga unitaria por DBO5 (demanda biológica de oxígeno) vertida al río Fucha (Ton/año)	N.A.	N.A.
581	Carga unitaria por DBO5 (demanda biológica de oxígeno) vertida al río Fucha (Ton/año)	N.A.	N.A.
581	Carga unitaria por DBO5 (demanda biológica de oxígeno) vertida al río Fucha (Ton/año)	N.A.	N.A.
581	Carga unitaria por DBO5 (demanda biológica de oxígeno) vertida al río Fucha (Ton/año)	N.A.	N.A.
581	Carga unitaria por DBO5 (demanda biológica de oxígeno) vertida al río Fucha (Ton/año)	N.A.	N.A.
581	Carga unitaria por DBO5 (demanda biológica de oxígeno) vertida al río Fucha (Ton/año)	N.A.	N.A.
581	Carga unitaria por DBO5 (demanda biológica de oxígeno) vertida al río Fucha (Ton/año)	N.A.	N.A.
581	Carga unitaria por DBO5 (demanda biológica de oxígeno) vertida al río Fucha (Ton/año)	N.A.	N.A.
581	Carga unitaria por DBO5 (demanda biológica de oxígeno) vertida al río Fucha (Ton/año)	N.A.	N.A.

**Ir al Visor**

De clic para regresar al visor de indicadores.

Carrera 30 N. 25 - 90  
 Código Postal 111311  
 Pisos 1,5,8 y 13  
 PBX 335 8000  
 www.sdp.gov.co  
 Info.: Línea 195



SC-CER259292



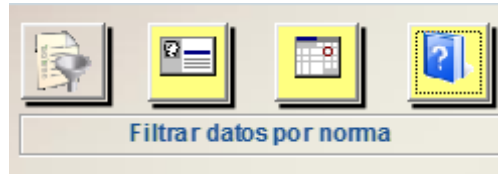
CO-SC-CER259292




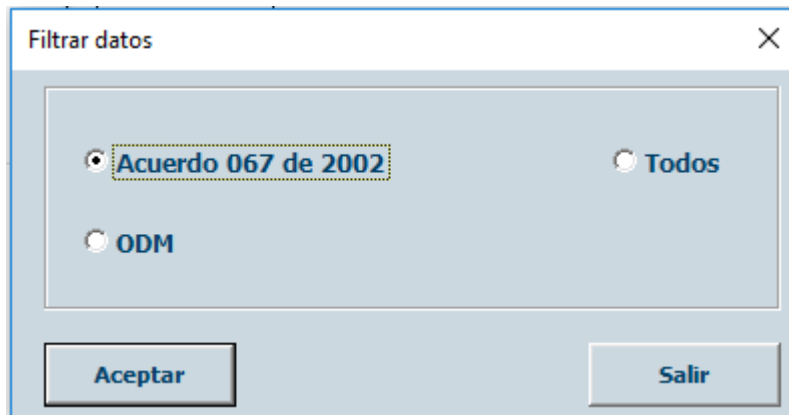
GP-CER259293




## Barra de herramientas



 Este botón permite filtrar o visualizar los datos de sector e indicadores según la opción seleccionada.



 Este botón lista los atributos de la hoja de vida del indicador clasificándolos en 4 capítulos

Capítulo I. Información básica del indicador

Capítulo II. Niveles de desagregación del indicador

Capítulo III. Descripción del indicador

Capítulo IV. Datos del responsable que reporta la información

Capítulo I. Información básica del indicador	
1. Nombre	Numero de hurtos a bancos
2. Definición	'Son todas aquellas acciones delincuenciales, en las cuales ejerciendo violencia sobre las personas o las cosas, mediante la penetración o permanencia arbitraria, engañosa o clandestina y violando o superando seguridades electrónicas o similares, proceden a apoderarse del dinero.'
3. Tipo de indicador	Valor Absoluto
4. Unidad de medida	bancos
5. Periodicidad	Trimestral
6. Método de recolección	Registro administrativo
7. Fuente de información	CICRI-MEBOG, actualización 19:23 horas del 25 de enero de 2013.
8. Tipo de cálculo	Calculo externo
9. Área temática	Social
10. Tema	Seguridad y convivencia
11. Subtema	Delitos de impacto social
12. Sector	Seguridad, convivencia y jus
13. Nombre de la entidad	Secretaria Distrital de Gobierno
14. Requerimientos del indicador	
a. Acuerdo 067 de 2002 - Indicadores de gestión administrativa	<input checked="" type="checkbox"/>
b. Acuerdo 301 de 2007 - Objetivos de Desarrollo milenio	<input type="checkbox"/>
c. Objetivos de Desarrollo Sostenible	<input type="checkbox"/>
d. Ley 388 Expediente distrital	<input type="checkbox"/>
e. Otros estratégicos	<input type="checkbox"/>
15. Años del indicador	2001,2002,2003,2004,2005,2006,2007,2008,2009,2010,2011,2012,2013,2014,2015,2016,2017
Capítulo II. Niveles de desagregación del indicador	
Por cobertura geográfica	
a. Distrito	<input checked="" type="checkbox"/>
b. Localidad	<input checked="" type="checkbox"/>
c. Otro. Cual?	<input type="text"/>
Capítulo III. Descripción del indicador	
1. Método de cálculo	Numero de hurtos a bancos

Carrera 30 N. 25 - 90  
 Código Postal 111311  
 Pisos 1,5,8 y 13  
 PBX 335 8000  
 www.sdp.gov.co  
 Info.: Línea 195



SC-CER259292



CO-SC-CER259292



GP-CER259293

**BOGOTÁ  
 MEJOR  
 PARA TODOS**



El botón  lista el registro histórico del indicador por localidades.

### Numero de hurtos a bancos

Localidad/Año	2001	2002	2003	2004	2005	2006	2007	2008	2009	2010	2011	2012	2013	2014	2015	2016	2017
Usaquén	-	-	-	-	-	-	-	1,00	1,00	6,00	9,00	4,00	1,00	6,00	7,00	2,00	2,00
Chapinero	-	-	-	-	-	-	-	2,00	1,00	3,00	4,00	4,00	2,00	2,00	3,00	4,00	1,00
Santa Fé	-	-	-	-	-	-	-	0,00	0,00	1,00	0,00	1,00	0,00	1,00	0,00	0,00	0,00
San Cristóbal	-	-	-	-	-	-	-	0,00	0,00	0,00	2,00	2,00	0,00	0,00	0,00	0,00	0,00
Usme	-	-	-	-	-	-	-	0,00	0,00	0,00	0,00	0,00	0,00	0,00	0,00	0,00	0,00
Tunjuelito	-	-	-	-	-	-	-	0,00	0,00	0,00	1,00	1,00	0,00	0,00	1,00	1,00	0,00
Bosa	-	-	-	-	-	-	-	2,00	0,00	0,00	0,00	1,00	0,00	0,00	2,00	1,00	0,00
Kennedy	-	-	-	-	-	-	-	2,00	0,00	1,00	11,00	2,00	1,00	3,00	8,00	1,00	0,00
Fontibón	-	-	-	-	-	-	-	1,00	1,00	0,00	1,00	2,00	0,00	3,00	2,00	3,00	1,00
Engativa	-	-	-	-	-	-	-	3,00	1,00	3,00	7,00	4,00	4,00	7,00	1,00	3,00	2,00
Suba	-	-	-	-	-	-	-	2,00	0,00	4,00	4,00	8,00	2,00	5,00	5,00	4,00	0,00
Barrios Unidos	-	-	-	-	-	-	-	6,00	3,00	4,00	4,00	4,00	1,00	1,00	2,00	1,00	1,00
Teusaquillo	-	-	-	-	-	-	-	0,00	2,00	0,00	0,00	1,00	0,00	3,00	5,00	0,00	0,00
Los Mártires	-	-	-	-	-	-	-	0,00	1,00	0,00	3,00	1,00	1,00	1,00	0,00	1,00	0,00
Antonio Nariño	-	-	-	-	-	-	-	0,00	0,00	0,00	1,00	1,00	0,00	1,00	1,00	0,00	0,00
Puente Aranda	-	-	-	-	-	-	-	1,00	2,00	4,00	3,00	2,00	2,00	5,00	4,00	1,00	0,00
Candelaria	-	-	-	-	-	-	-	0,00	0,00	0,00	0,00	0,00	0,00	0,00	0,00	0,00	0,00
Rafael Uribe Uribe	-	-	-	-	-	-	-	0,00	0,00	1,00	1,00	0,00	1,00	2,00	3,00	2,00	0,00
Ciudad Bolívar	-	-	-	-	-	-	-	0,00	0,00	0,00	0,00	0,00	0,00	1,00	0,00	0,00	0,00
Sumapaz	-	-	-	-	-	-	-	-	-	-	N.D.	N.D.	-	0,00	0,00	0,00	0,00
Bogotá D.C.	-	-	-	-	-	-	6,00	20,00	12,00	27,00	51,00	38,00	15,00	41,00	44,00	24,00	7,00
Otros	N.A.	N.A.	N.A.	N.A.	N.A.	N.A.	N.A.	N.A.	N.A.	N.A.	N.A.	N.A.	N.A.	N.A.	N.A.	N.A.	N.A.

N.D. : El indicador no esta disponible para el periodo  
 N.A. : El indicador no aplica cálculo para el periodo



Al hacer clic se despliega el manual de ayuda.

En la parte inferior del visor están incluidos los logos y dos link que direccionan al equipo técnico y pagina web de la entidad (se requiere conexión a internet)

#### Equipo técnico

Incluye el equipo directivo y técnico de las secretarías que participaron en el desarrollo del proyecto.

Carrera 30 N. 25 - 90  
 Código Postal 111311  
 Pisos 1,5,8 y 13  
 PBX 335 8000  
 www.sdp.gov.co  
 Info.: Línea 195



SC-CER259292



CO-SC-CER259292



GP-CER259293







ALCALDÍA MAYOR  
DE BOGOTÁ D.C.  
SECRETARÍA DE PLANEACIÓN

**Enrique Peñalosa Londoño**  
Alcalde Mayor de Bogotá D.C.

**Dalila Astrid Hernandez Corzo**  
Secretaria General de la Alcaldía

**Miguel Uribe Turbay**  
Secretaria Distrital de Gobierno

**Andrés Ortiz Gómez**  
Secretario Distrital de Planeación

**María Victoria Angulo**  
Secretario de Educación Distrital

**María Claudia López Sorzano**  
Secretaria Distrital de Cultura, Recreación y Deporte

**Francisco Cruz**  
Secretaria Distrital de Ambiente

[www.sdp.gov.co](http://www.sdp.gov.co)

Link que direcciona a la página web de la entidad

www.sdp.gov.co

ALCALDÍA MAYOR DE BOGOTÁ D.C. SECRETARÍA DE PLANEACIÓN

Google® Búsqueda personalizada

Servicios ▾ Ordenamiento Territorial ▾ Políticas ▾ Información ▾ Participación ▾ Normas ▾ Entidad ▾ Noticias ▾

PortalISDP >> [Información Toma Decisiones](#) >> Estadísticas 17 de Octubre

Información para la toma de decisiones

### Estadísticas

Consulte el Calendario Estadístico para el 2014 en:  
[Calendario Estadístico 2014](#)

Proyección de Población | Información | Documentos | Instrumentos

#### Reloj de Población

El Reloj de Población, muestra información de la población total en Bogotá e información de población por Localidades en este instante.

Población de Bogotá D.C. y sus localidades

**Aspectos Demográficos**

**Viviendas, Hogares y Personas por Estrato**

**Proyecciones a 2015 por edades quinquenales y simples: total Bogotá**

Población Municipios de Cundinamarca

**Proyecciones a 2020 por Edades simples**

**Proyecciones a 2020 por Grupos de Edad**

[Conectar](#)

**SINUPOT**  
Sistema de Información de Norma Urbana y Plan de Ordenamiento Territorial

**ESTADÍSTICAS**  
Información para la toma de decisiones

**BOLETINES**  
Boletines de Ciudad

**OBSERVATORIO**  
Dinámicas de Territorio

**PETICIONES**  
Ventanilla virtual Radicación - Seguimiento

**NOTIFICACIONES**  
Avisos por notificación Devuelto por ventanilla

**NUESTROS TRÁMITES**

Carrera 30 N. 25 - 90  
Código Postal 111311  
Pisos 1,5,8 y 13  
PBX 335 8000  
[www.sdp.gov.co](http://www.sdp.gov.co)  
Info.: Línea 195



SC-CER259292



CO-SC-CER259292



GP-CER259293

**BOGOTÁ  
MEJOR  
PARA TODOS**



ALCALDÍA MAYOR  
DE BOGOTÁ D.C.  
SECRETARÍA DE PLANEACIÓN

Carrera 30 N. 25 - 90  
Código Postal 111311  
Pisos 1,5,8 y 13  
PBX 335 8000  
[www.sdp.gov.co](http://www.sdp.gov.co)  
Info.: Línea 195



SC-CER259292



CO-SC-CER259292



GP-CER259293

**BOGOTÁ  
MEJOR  
PARA TODOS**